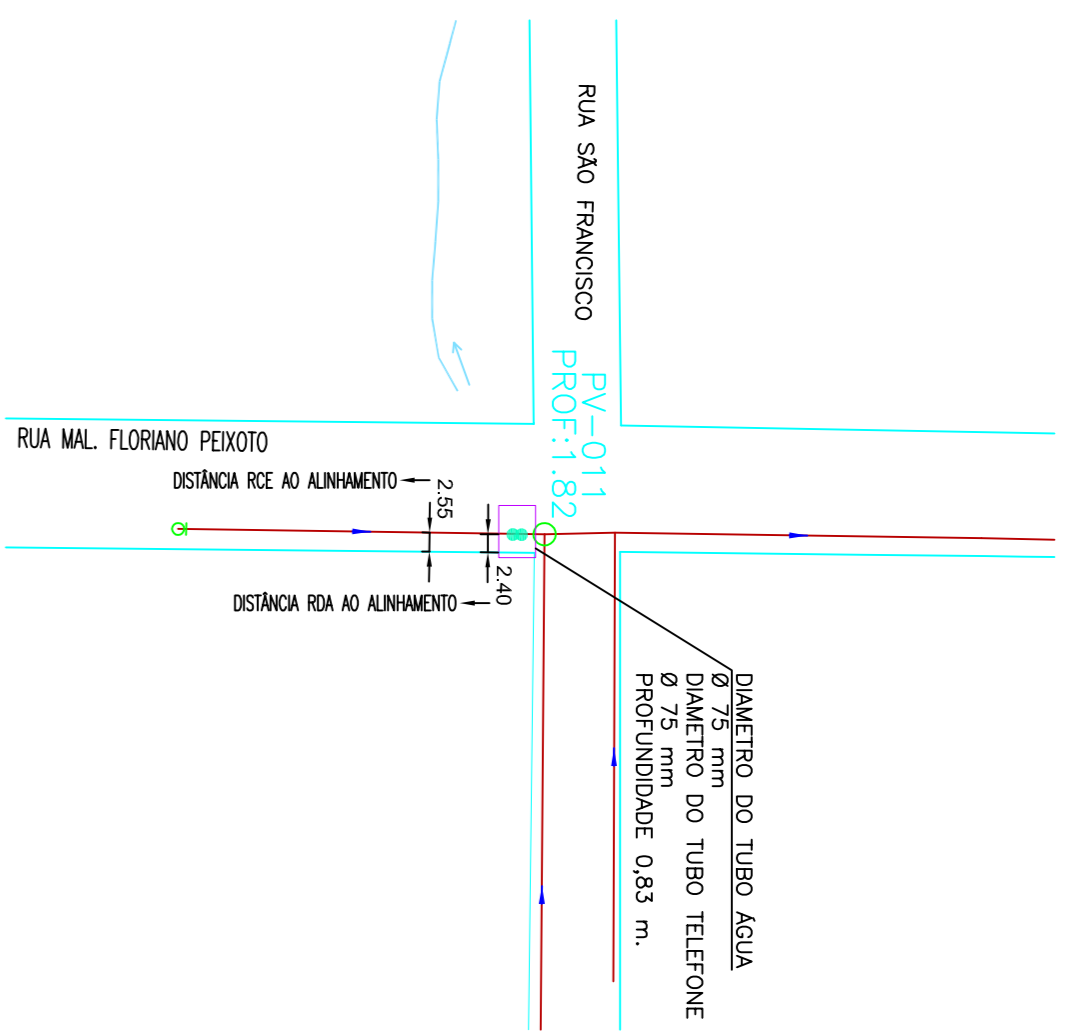


INT. 16

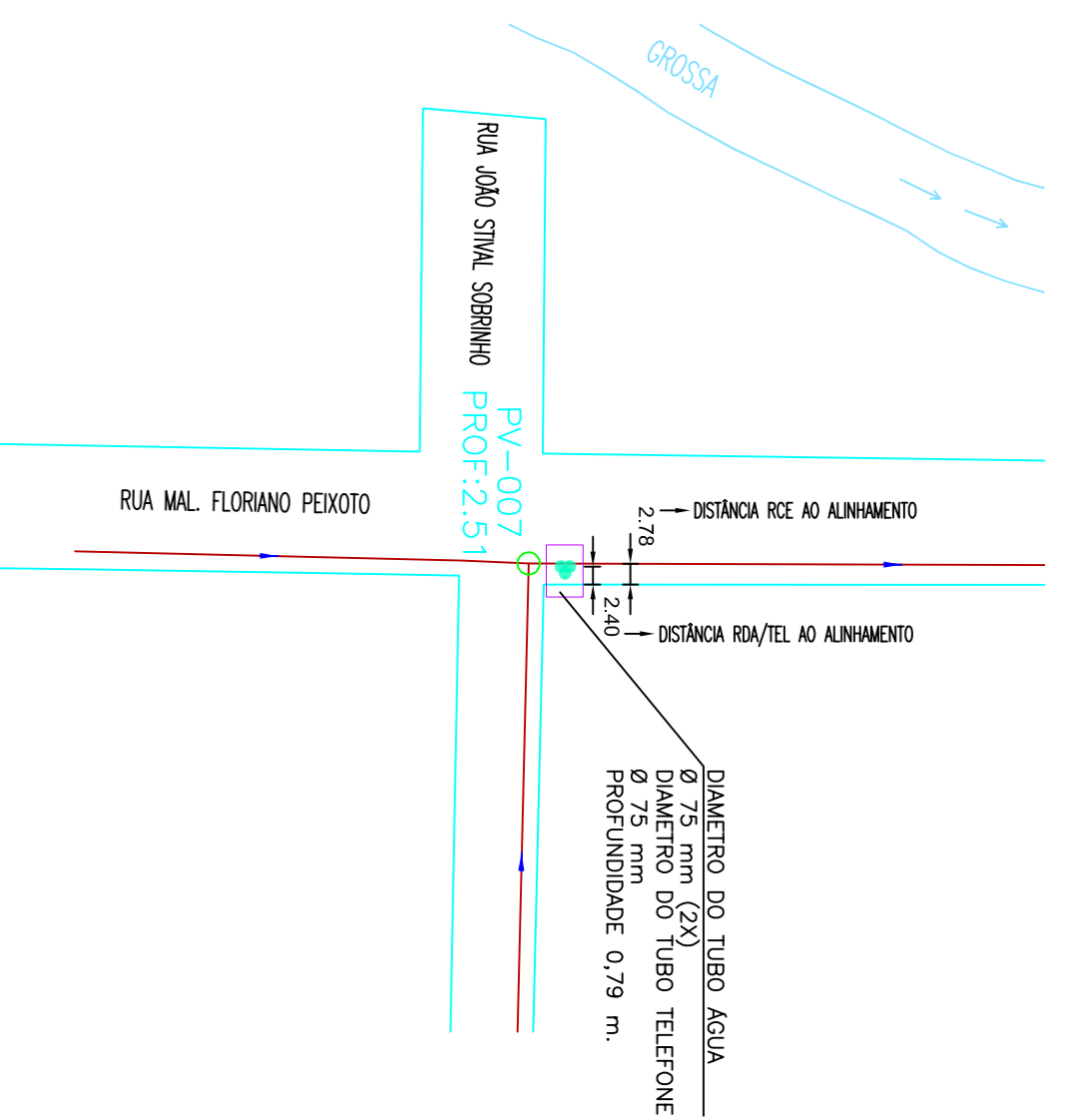


LEVANTAMENTO DE INTERFERÊNCIA PV-011
ESCALA 1:1.000




ARQUIVOS FOTOGRÁFICOS INTERFERÊNCIA PV-011

INT. 17

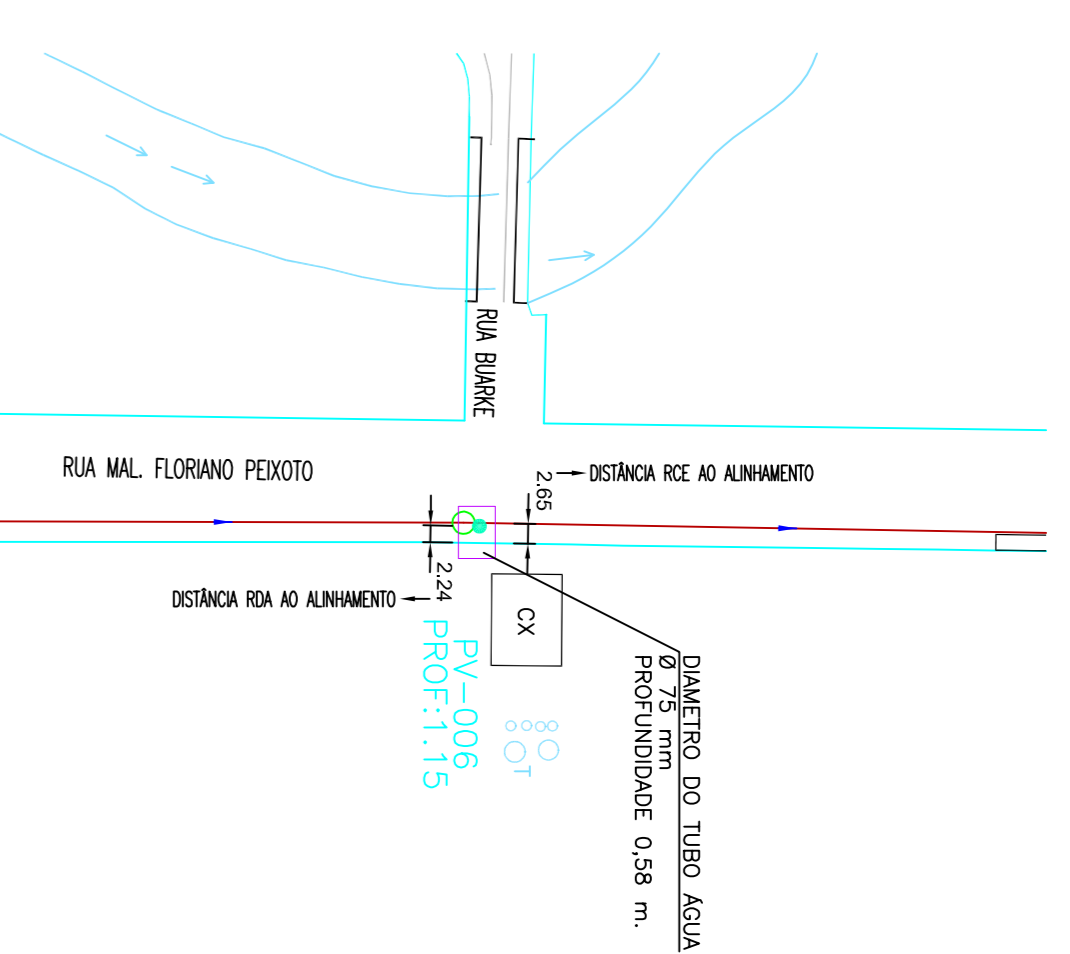


LEVANTAMENTO DE INTERFERÊNCIA PV-007
ESCALA 1:1.000



ARQUIVOS FOTOGRÁFICOS INTERFERÊNCIA PV-007

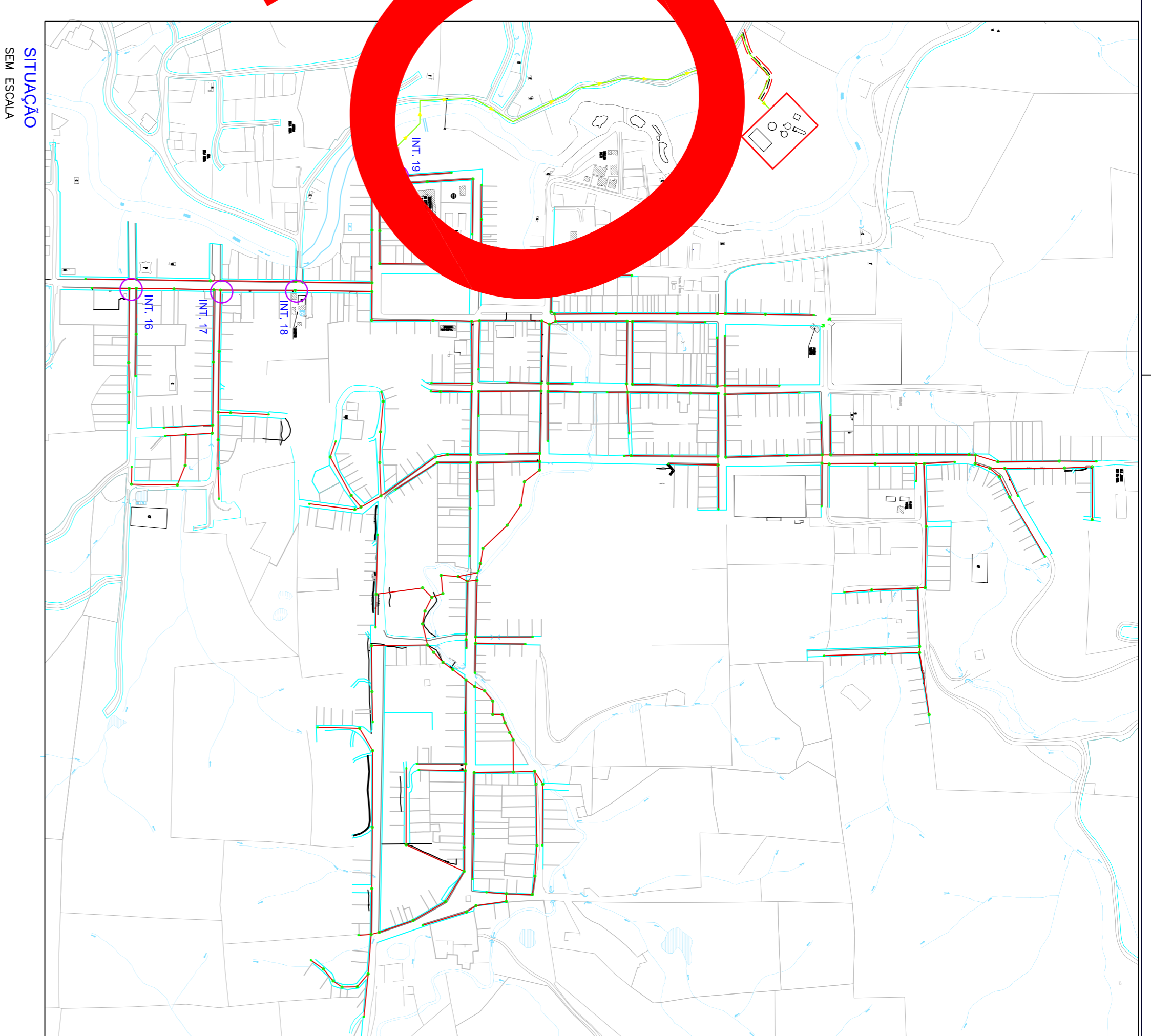
INT. 18



LEVANTAMENTO DE INTERFERÊNCIA PV-006
ESCALA 1:1.000

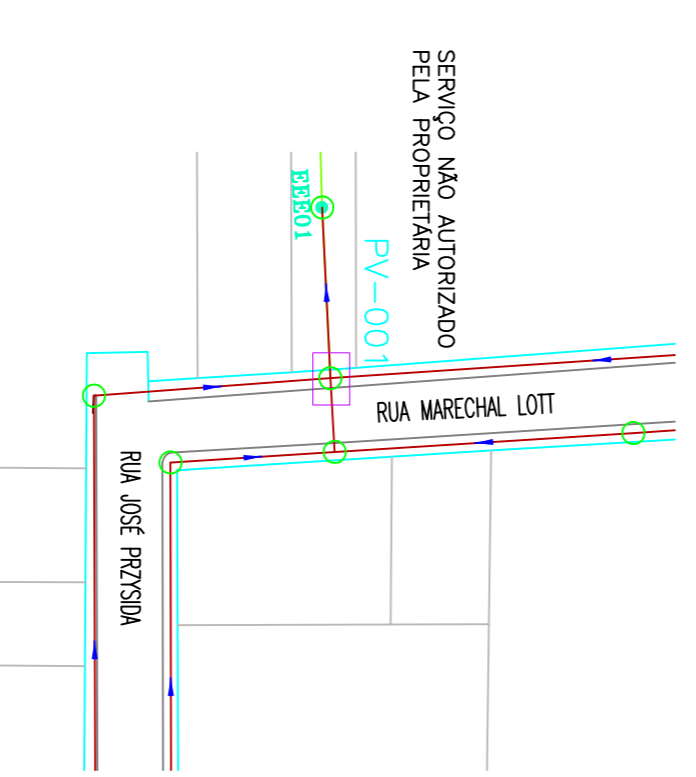


ARQUIVOS FOTOGRÁFICOS INTERFERÊNCIA PV-006



SITUAÇÃO SEM ESCALA

INT. 19



LEVANTAMENTO DE INTERFERÊNCIA PV-001
ESCALA 1:1.000

CONVENÇÕES

- REDE COLETORA PROJETADA (BACIA 8)
- LINHA DE RECALQUE PROJETADA (BACIA 8)
- POÇO DE VISITA
- DTI
- VALA PARA LEVANTAMENTO DE INTERFERÊNCIAS
- LOCALIZAÇÃO DO LEVANTAMENTO DE INTERFERÊNCIAS



EXTENSÕES DE UNIDADES LINEARES LEVANTADAS:
BACIA 08 (EXECUTIVO): 11.832,52 metros

<p>SANEPAR Companhia de Saneamento do Paraná</p>		<p>destinação da rede</p>	<p>DATA</p>	<p>APROVAÇÃO</p>	<p>RESP. TÉCNICO</p>
<p>PROJETO DE INTERFERÊNCIAS</p> <p>MUNICÍPIO DE CERRO AZUL</p> <p>SISTEMA DE ESGOTAMENTO SANITÁRIO</p>		<p>PROJ. Nº</p> <p>MODELO</p>			
<p>PESQUISA LEVANTAMENTO DE INTERFERÊNCIAS</p>		<p>UNIDADE DE SERVIÇO DE PROJETO E OBRAS DE CURTIDA</p> <p>U S P O - CT</p>			
<p>COORDENADOR GERAL DO PROJETO</p> <p>COORDENADOR TÉCNICO DO PROJETO</p> <p>COORDENADOR DE SERVIÇOS DE INTERFERÊNCIAS</p> <p>RESP. TÉCNICO PROJETO</p> <p>RESP. TÉCNICO EXECUÇÃO</p>		<p>COORDENADOR GERAL DO PROJETO</p> <p>COORDENADOR DE SERVIÇOS DE INTERFERÊNCIAS</p> <p>RESP. TÉCNICO PROJETO</p> <p>RESP. TÉCNICO EXECUÇÃO</p>			